



ประกาศคณะกรรมการประเมินราคาทรัพย์สินเพื่อประโยชน์แห่งรัฐประจำจังหวัดร้อยเอ็ด
เรื่อง บัญชีราคาประเมินสิ่งปลูกสร้าง

ด้วยคณะกรรมการประเมินราคาทรัพย์สินเพื่อประโยชน์แห่งรัฐได้ประกาศกำหนดวันเริ่มใช้บัญชีราคาประเมินที่ดินหรือสิ่งปลูกสร้างตามพระราชบัญญัติการประเมินราคาทรัพย์สินเพื่อประโยชน์แห่งรัฐ พ.ศ. ๒๕๖๒ ในวันที่ ๑ มกราคม พ.ศ. ๒๕๖๖ ประกอบกับคณะกรรมการประเมินราคาทรัพย์สินเพื่อประโยชน์แห่งรัฐประจำจังหวัดร้อยเอ็ด ในการประชุมครั้งที่ ๔/๒๕๖๔ เมื่อวันที่ ๒๔ พฤศจิกายน ๒๕๖๔ ได้มีมติเห็นชอบบัญชีราคาประเมินสิ่งปลูกสร้างในจังหวัดร้อยเอ็ดแล้ว อาศัยอำนาจตามความในมาตรา ๑๖ (๑) มาตรา ๑๘ และมาตรา ๑๙ วรรคหนึ่ง แห่งพระราชบัญญัติการประเมินราคาทรัพย์สินเพื่อประโยชน์แห่งรัฐ พ.ศ. ๒๕๖๒ และข้อ ๑๑ แห่งกฎกระทรวงการกำหนดราคาประเมินที่ดินหรือสิ่งปลูกสร้าง การจัดทำบัญชีราคาประเมินที่ดินหรือสิ่งปลูกสร้าง และแผนที่ประกอบการประเมินราคาที่ดิน พ.ศ. ๒๕๖๓ คณะกรรมการประเมินราคาทรัพย์สินเพื่อประโยชน์แห่งรัฐประจำจังหวัดร้อยเอ็ด จึงออกประกาศไว้ ดังต่อไปนี้

ข้อ ๑ ประกาศนี้เรียกว่า “ประกาศคณะกรรมการประเมินราคาทรัพย์สินเพื่อประโยชน์แห่งรัฐประจำจังหวัดร้อยเอ็ด เรื่อง บัญชีราคาประเมินสิ่งปลูกสร้าง”

ข้อ ๒ ประกาศนี้ให้ใช้บังคับตั้งแต่วันที่ ๑ มกราคม พ.ศ. ๒๕๖๖ จนถึงวันที่ ๓๑ ธันวาคม พ.ศ. ๒๕๖๙

ข้อ ๓ ให้ใช้บัญชีราคาประเมินสิ่งปลูกสร้างแนบท้ายประกาศนี้

ประกาศ ณ วันที่ ๒ เดือน ธันวาคม พ.ศ. ๒๕๖๔

(นายภูสิต สมจิตต์)

ผู้ว่าราชการจังหวัดร้อยเอ็ด

ประธานกรรมการประเมินราคาทรัพย์สินเพื่อประโยชน์แห่งรัฐประจำจังหวัดร้อยเอ็ด

บัญชีราคาประเมินสิ่งปลูกสร้าง
ตามพระราชบัญญัติการประเมินราคาทรัพย์สินเพื่อประโยชน์แห่งรัฐ พ.ศ. ๒๕๖๒

จังหวัดร้อยเอ็ด


รหัส	สิ่งปลูกสร้าง	ราคาต่อตารางเมตร	หมายเหตุ
๑๐๑	บ้านพักอาศัยไม้ชั้นเดียว	๘,๕๕๐	
๑๐๒	บ้านพักอาศัยไม้ชั้นเดียวใต้ถุนสูง	๘,๖๕๐	
๑๐๓	บ้านพักอาศัยตึกชั้นเดียว	๘,๔๐๐	
๑๐๔	บ้านพักอาศัยไม้สองชั้น	๘,๓๐๐	
๑๐๕	บ้านพักอาศัยตึกสองชั้น	๘,๒๕๐	
๑๐๖	บ้านพักอาศัยครึ่งตึกครึ่งไม้สองชั้น	๘,๔๕๐	
๑๐๗	บ้านพักอาศัยตึกสามชั้น	๘,๑๕๐	
๑๐๘	บ้านพักอาศัยแฝดตึกสองชั้น	๗,๙๕๐	
๑๐๙	บ้านพักอาศัยแฝดตึกสามชั้น	๗,๗๐๐	
๑๑๐	บ้านทรงไทยไม้ชั้นเดียวใต้ถุนสูง	๙,๕๐๐	
๑๑๑	บ้านทรงไทยครึ่งตึกครึ่งไม้สองชั้น	๙,๓๐๐	
๑๑๒	บ้านพักอาศัยแฝดตึกชั้นเดียว	๘,๗๐๐	
๒๐๑	บ้านแถว (ทาว์นเฮาส์) ชั้นเดียว	๗,๗๕๐	
๒๐๒	บ้านแถว (ทาว์นเฮาส์) สองชั้น	๗,๕๐๐	
๒๐๓	บ้านแถว (ทาว์นเฮาส์) สามชั้น	๗,๕๕๐	
๒๐๔	บ้านแถว (ทาว์นเฮาส์) สี่ชั้น	๗,๕๐๐	
๓๐๑	ห้องแถวไม้ชั้นเดียว	๗,๖๐๐	
๓๐๒	ห้องแถวไม้สองชั้น	๘,๒๐๐	
๓๐๓	ห้องแถวครึ่งตึกครึ่งไม้สองชั้น	๘,๐๕๐	
๔๐๑	ตึกแถวชั้นเดียว	๗,๖๐๐	
๔๐๒	ตึกแถวสองชั้น	๘,๑๕๐	
๔๐๓	ตึกแถวสองชั้นครึ่ง	๘,๑๐๐	มีชั้นลอย
๔๐๔	ตึกแถวสามชั้น	๘,๒๐๐	
๔๐๕	ตึกแถวสามชั้นครึ่ง	๘,๒๐๐	มีชั้นลอย
๔๐๖	ตึกแถวสี่ชั้น	๘,๔๕๐	
๔๐๗	ตึกแถวสี่ชั้นครึ่ง	๘,๔๕๐	มีชั้นลอย
๔๐๘	ตึกแถวห้าชั้น	๘,๔๐๐	
๔๐๙	ตึกแถวหกชั้น	๘,๔๕๐	

รหัส	สิ่งปลูกสร้าง	ราคาต่อตารางเมตร	หมายเหตุ
๕๐๑	คลังสินค้า พื้นที่ไม่เกิน ๓๐๐ ตารางเมตร	๕,๗๕๐	
๕๐๒	คลังสินค้า พื้นที่เกินกว่า ๓๐๐ ตารางเมตรขึ้นไป	๓,๕๕๐	
๕๐๓	เรือนคนใช้ /ครัว	๖,๕๕๐	
๕๐๔	โรงจอดรถ	๒,๕๕๐	
๕๐๕	สถานศึกษา	๗,๔๕๐	
๕๐๖/๑	โรงแรม ความสูงไม่เกิน ๕ ชั้น	๙,๗๐๐	
๕๐๖/๒	โรงแรม ความสูงเกินกว่า ๕ ชั้นขึ้นไป	๙,๗๕๐	
๕๐๗	โรงแรมทรสพ	๗,๖๕๐	
๕๐๘	สถานพยาบาล	๙,๓๕๐	
๕๐๙/๑	สำนักงาน ความสูงไม่เกิน ๕ ชั้น	๗,๕๕๐	
๕๐๙/๒	สำนักงาน ความสูงเกินกว่า ๕ ชั้นขึ้นไป	๘,๗๐๐	
๕๑๐	ภัตตาคาร	๖,๘๕๐	
๕๑๑/๑	ห้างสรรพสินค้า	๙,๐๕๐	
๕๑๑/๒	อาคารพาณิชย์กรรม ประเภทค้าปลีกค้าส่ง	๗,๕๐๐	
๕๑๒	สถานีบริการน้ำมันเชื้อเพลิง	๕,๓๕๐	พื้นที่อาคารและบริเวณหัวจ่าย
๕๑๓	โรงงาน	๕,๙๕๐	
๕๑๔	ตลาด พื้นที่ไม่เกิน ๑,๐๐๐ ตารางเมตร	๓,๖๕๐	พื้นที่ของแต่ละอาคาร
๕๑๕	ตลาด พื้นที่เกินกว่า ๑,๐๐๐ ตารางเมตรขึ้นไป	๓,๗๕๐	พื้นที่ของแต่ละอาคาร
๕๑๖	อาคารพาณิชย์กรรม ประเภทโฮมออฟฟิศ	๘,๘๐๐	
๕๑๗	โรงเลี้ยงสัตว์	๒,๐๐๐	
๕๑๘	โรงงานซ่อมรถยนต์	๕,๗๐๐	
๕๑๙	อาคารจอดรถ	๕,๔๐๐	
๕๒๐/๑	อาคารอยู่อาศัยรวม ความสูงไม่เกิน ๕ ชั้น	๗,๙๕๐	
๕๒๐/๒	อาคารอยู่อาศัยรวม ความสูงเกินกว่า ๕ ชั้นขึ้นไป	๘,๗๐๐	
๕๒๑	ปั๊มน้ำมัน	๖,๐๐๐	
๕๒๒	อาคารพาณิชย์ ประเภทโชว์รูมรถยนต์	๕,๒๕๐	พื้นที่สำนักงานและส่วนบริการ
๕๒๓	ห้องน้ำรวม	๖,๑๐๐	
๖๐๑	รั้วคอนกรีต	๒,๑๐๐	รวมประตู
๖๐๒	รั้วลวดหนาม	๔๐๐	รวมประตู
๖๐๓	รั้วสังกะสี	๕๕๐	รวมประตู
๖๐๔	รั้วลวดถัก	๙๕๐	รวมประตู

รหัส	สิ่งปลูกสร้าง	ราคาต่อตารางเมตร	หมายเหตุ
๖๐๕	รั้วไม้	๑,๔๐๐	รวมประตู
๖๐๖	รั้วเหล็กดัด	๒,๘๕๐	รวมประตู
๖๐๗	รั้วอัลลอยด์	๖,๐๐๐	รวมประตู
๖๐๘	สระว่ายน้ำ	๗,๖๐๐	
๖๐๙	ลานกีฬาอเนกประสงค์	๗๕๐	
๖๑๐	ถนนคอนกรีต	๘๕๐	
๖๑๑	ลานคอนกรีต	๕๐๐	
๖๑๒	ถนนลาดยาง	๖๐๐	
๖๑๓	ป้ายโฆษณา	๘,๔๕๐	พื้นที่โครงสร้างส่วนที่ติดตั้งป้าย
๖๑๔	ท่าเทียบเรือ	๑๑,๕๐๐	

ทั้งนี้ ตั้งแต่วันที่ ๑ เดือน มกราคม พ.ศ. ๒๕๖๖ เป็นต้นไป

ประกาศ ณ วันที่ ๒ เดือน ธันวาคม พ.ศ. ๒๕๖๔



(นายภูสิต สมจิตต์)

ผู้ว่าราชการจังหวัดร้อยเอ็ด

ประธานกรรมการประเมินราคาทรัพย์สินเพื่อประโยชน์แห่งรัฐประจำจังหวัดร้อยเอ็ด



ประกาศคณะกรรมการประจำจังหวัดร้อยเอ็ด

เรื่อง บัญชีกำหนดราคาประเมินทุนทรัพย์ที่ดินในการจดทะเบียนสิทธิและนิติกรรมเกี่ยวกับอสังหาริมทรัพย์
สำหรับที่ดินซึ่งมีเอกสารสิทธิประเภทอื่นนอกเหนือจากโฉนดที่ดิน หรือหนังสือรับรองการทำประโยชน์ (น.ส. ๓ ก.)

ตามประกาศจังหวัดร้อยเอ็ด เรื่อง บัญชีกำหนดราคาประเมินทุนทรัพย์ที่ดินในการจดทะเบียนสิทธิ
และนิติกรรมเกี่ยวกับอสังหาริมทรัพย์ตามประมวลกฎหมายที่ดิน โดยอาศัยอำนาจตามความในมาตรา ๑๐๕ สัตต
แห่งประมวลกฎหมายที่ดิน ที่ได้ประกาศใช้รอบบัญชี พ.ศ. ๒๕๕๔ - ๒๕๖๒ ตั้งแต่วันที่ ๑ มกราคม ๒๕๕๔
วันที่ ๑ มกราคม ๒๕๖๐ และวันที่ ๑ มกราคม ๒๕๖๑ ซึ่งคณะกรรมการประจำจังหวัดร้อยเอ็ด ได้กำหนดไว้ และ
ได้ผ่านความเห็นชอบจากคณะกรรมการกำหนดราคาประเมินทุนทรัพย์ ในการประชุมครั้งที่ ๓๓/๒๕๕๘ เมื่อวันที่
๑๓ พฤศจิกายน ๒๕๕๘ ครั้งที่ ๒๐/๒๕๕๙ เมื่อวันที่ ๒๑ กันยายน ๒๕๕๙ ครั้งที่ ๒๑/๒๕๖๐ เมื่อวันที่ ๒๘
สิงหาคม ๒๕๖๐ และครั้งที่ ๒๕/๒๕๖๐ เมื่อวันที่ ๔ ตุลาคม ๒๕๖๐ นั้น

ปรากฏว่า ในพื้นที่ที่ประกาศใช้บัญชีกำหนดราคาประเมินทุนทรัพย์ที่ดินสำหรับเอกสารสิทธิ
ประเภทโฉนดที่ดิน หรือหนังสือรับรองการทำประโยชน์ (น.ส. ๓ ก.) ข้างต้นนั้นไม่ครอบคลุมเอกสารสิทธิประเภทอื่น
ดังนั้น เพื่อให้สามารถกำหนดราคาประเมินที่ดินสำหรับเอกสารสิทธิประเภทอื่น เพื่อใช้ในการเรียกเก็บค่าธรรมเนียม
การจดทะเบียนสิทธิและนิติกรรมสำหรับอสังหาริมทรัพย์ที่ตั้งอยู่ในพื้นที่ดังกล่าว อาศัยอำนาจตามความใน
มาตรา ๑๐๕ สัตต แห่งประมวลกฎหมายที่ดิน ซึ่งคณะกรรมการประจำจังหวัดร้อยเอ็ดได้กำหนดไว้ และได้ผ่านความ
เห็นชอบจากคณะกรรมการกำหนดราคาประเมินทุนทรัพย์แล้ว ในการประชุมครั้งที่ ๒๒/๒๕๖๒ เมื่อวันที่ ๑๘ กันยายน
๒๕๖๒ จึงให้ใช้บัญชีกำหนดราคาประเมินทุนทรัพย์ที่ดินในการจดทะเบียนสิทธิและนิติกรรมเกี่ยวกับอสังหาริมทรัพย์
สำหรับที่ดินซึ่งมีเอกสารสิทธิประเภทอื่นนอกเหนือจากโฉนดที่ดิน หรือหนังสือรับรองการทำประโยชน์ (น.ส. ๓ ก.)
ตามประมวลกฎหมายที่ดินในเขตจังหวัดร้อยเอ็ด ตามบัญชีแนบท้ายนี้

ทั้งนี้ ตั้งแต่วันที่ ๕ พฤศจิกายน พ.ศ. ๒๕๖๒ เป็นต้นไป

ประกาศ ณ วันที่ 9 พฤศจิกายน พ.ศ. ๒๕๖๒

(นายวันชัย คงเกษม)
ผู้ว่าราชการจังหวัดร้อยเอ็ด
ประธานอนุกรรมการประจำจังหวัดร้อยเอ็ด

สำเนาถูกต้อง

(นางสาวอุไรวรรณ เหล่าเจริญ)
นักประเมินราคาทรัพย์สินชำนาญการ

บัญชีกำหนดราคาประเมินทุนทรัพย์ที่ดิน
ในการจดทะเบียนสิทธิและนิติกรรมเกี่ยวกับอสังหาริมทรัพย์
สำหรับที่ดินซึ่งมีเอกสารสิทธิประเภทอื่นนอกเหนือจากโฉนดที่ดิน หรือหนังสือรับรองการทำประโยชน์ (น.ส.3 ก.)
ซึ่งคณะกรรมการประจำจังหวัดร้อยเอ็ด ได้กำหนดไว้ และได้ผ่านความเห็นชอบจาก
คณะกรรมการกำหนดราคาประเมินทุนทรัพย์แล้ว เมื่อวันที่ 18 กันยายน พ.ศ. 2562

ตำบลหัวโทน


อำเภอสุวรรณภูมิ

จังหวัดร้อยเอ็ด

หน่วยที่	ที่ดินบริเวณ	ราคาประเมิน		หมายเหตุ
		ตารางวาละ บาท	ไร่ละ บาท	
1	ที่ดินติดทางหลวงชนบท ระยะ 40 เมตร	750	300,000	
2	ที่ดินติดถนน ซอย ทาง ระยะ 40 เมตร	180	72,000	
3	ที่ดินนอกเหนือจากหน่วยที่ 1 - 2	100	40,000	

ทั้งนี้ ตั้งแต่วันที่ 4 พฤศจิกายน พ.ศ. 2562 เป็นต้นไป

ประกาศ ณ วันที่ 1 พฤศจิกายน พ.ศ. 2562




(นายวันชัย คงเกษม)

ผู้ว่าราชการจังหวัดร้อยเอ็ด

ประธานอนุกรรมการประจำจังหวัดร้อยเอ็ด

สำเนาถูกต้อง



(นางสาวกวัลย์ตรี พัฒนจันทร์)

นักประเมินราคาทรัพย์สินปฏิบัติการ